


Na skrzydłach wiatraka Mia i Max w podróży




ProLog
Włodzisławski



Cześć Max!
Co robisz?

Cześć!
Dzisiaj na geografii poznawaliśmy
główne cechy środowiska
geograficznego
różnych krajów.
Zafascynowała mnie Holandia
i próbuję dowiedzieć się więcej.



Tak, wiem.
A głową państwa jest
król Wilhelm-Aleksander.

Max, wiesz, że
teraz nie
mówimy
Holandia tylko
Niderlandy.



Tego dnia w pokoju Maxa działy się fantastyczne rzeczy...



Max zobacz nasz wiatrak świeci!

Wiatrak gotowy. Zakręcimy skrzydłem

Jeśli myślisz, że nas teleportowało do Niderlandii, to masz rację.



Mia, czy to jest to, o czym ja myślę?



To chyba jakiś TELEPORT!

O jej, co się dzieje?

OMG!



Ale, ale jak my teraz wrócimy do domu?

O, tam! Błyszczą się tak samo jak w pokoju!

Okolo 1/3 kraju leży poniżej poziomu morza. „Holandia” dosłownie znaczy „kraje niskie”, ponieważ leży na depresji.



Jesteśmy w Amsterdamie, to stolica!

Mia, co to za miasto?

Amsterdam nazywany jest "Wenecją północy", położony jest nad rzekami Amstel i IJ, nad kanałami połączonymi licznymi mostami.

SUPER!

Zobacz, ile tu mostów, niczym w Wenecji



Te kanały są niesamowite!



W porównaniu z krajami UE to w Holandii ludzie najczęściej używają rowerów jako codziennego środka komunikacji. Młodzież średnio jeździ rowerem 2000 km rocznie :)

Zauważyłeś ile tu jest rowerów?
Dlaczego wszyscy jeżdżą rowerami?

Istnieją tu nawet autostrady rowerowe łączące najważniejsze miasta w kraju!

Prawie...

Ten wygląda prawie jak ten w naszym pokoju!



Amsterdam to miasto kanatów i rowerów. Holendrzy kochają swój ekologiczny środek transportu! Mają ich 3 razy więcej niż samochodów.

Po mieście jeździ się głównie rowerami. Pełno tu pięknych kolorowych kamieniczek, zabytków, muzeów i uliczek z matymi kawiarenkami.



Museum van Gogha



O, to te stymie stoneczniki!



A tam jest Byk Pottera



Holandia posiada wiele muzeów, min. znanego holenderskiego malarza Vincenta van Gogha w Amsterdamie, gdzie jest ponad 200 obrazów, 500 rysunków. Co roku odwiedza je 1,5 mln osób. W Holandii jest ponad 300 zamków i tyle samo pałaców, dworców i innych zabytkowych budowli.

W Polsce wiatraki kojarzą się z młynami, w których można było zmielić zboże i uzyskać mąkę, lecz na Żuławach Wiślanych ich przeznaczenie było identyczne z tym w Holandii, mianowicie miały osuszać teren, czyli odprowadzać nadmiar wody do kanałów. Bagna holenderskie osuszono i dzięki temu istnieje to państwo.



Ooo, te są znacznie większe od tego z naszej półki



Patrz, Mia! Wiatraki!



Mieszkańcy dbają o środowisko. Energia elektryczna pozyskiwana jest ze źródeł odnawialnych: wiatru, wody, słońca.



Tak, na lekcji dowiedziałem się, że podstawą rolnictwa jest hodowla bydła i uprawa warzyw, kwiatów i cebulek kwiatowych.

Ooo... są i krowy.

Rolnictwo należy do najnowocześniejszych na świecie, jego podstawą jest hodowla bydła wysokomlecznej rasy fryzyjskiej. Holandia zajmuje drugie miejsce po USA w eksporcie żywności i produktów rolnych: warzyw, kwiatów, cebulek kwiatowych. Eksport samych tulipanów przynosi 2 mln dolarów rocznie.




Nieodłącznym elementem krajobrazu obok wiatraków są tulipany. Holendrzy wyspecjalizowali się w hodowli tulipanów. To ich produkt eksportowy. Na oficjalnej tulipanowej liście jest 120 gatunków botanicznych i ponad 15 tysięcy odmian tych kwiatów. I ciągle powstają nowe!



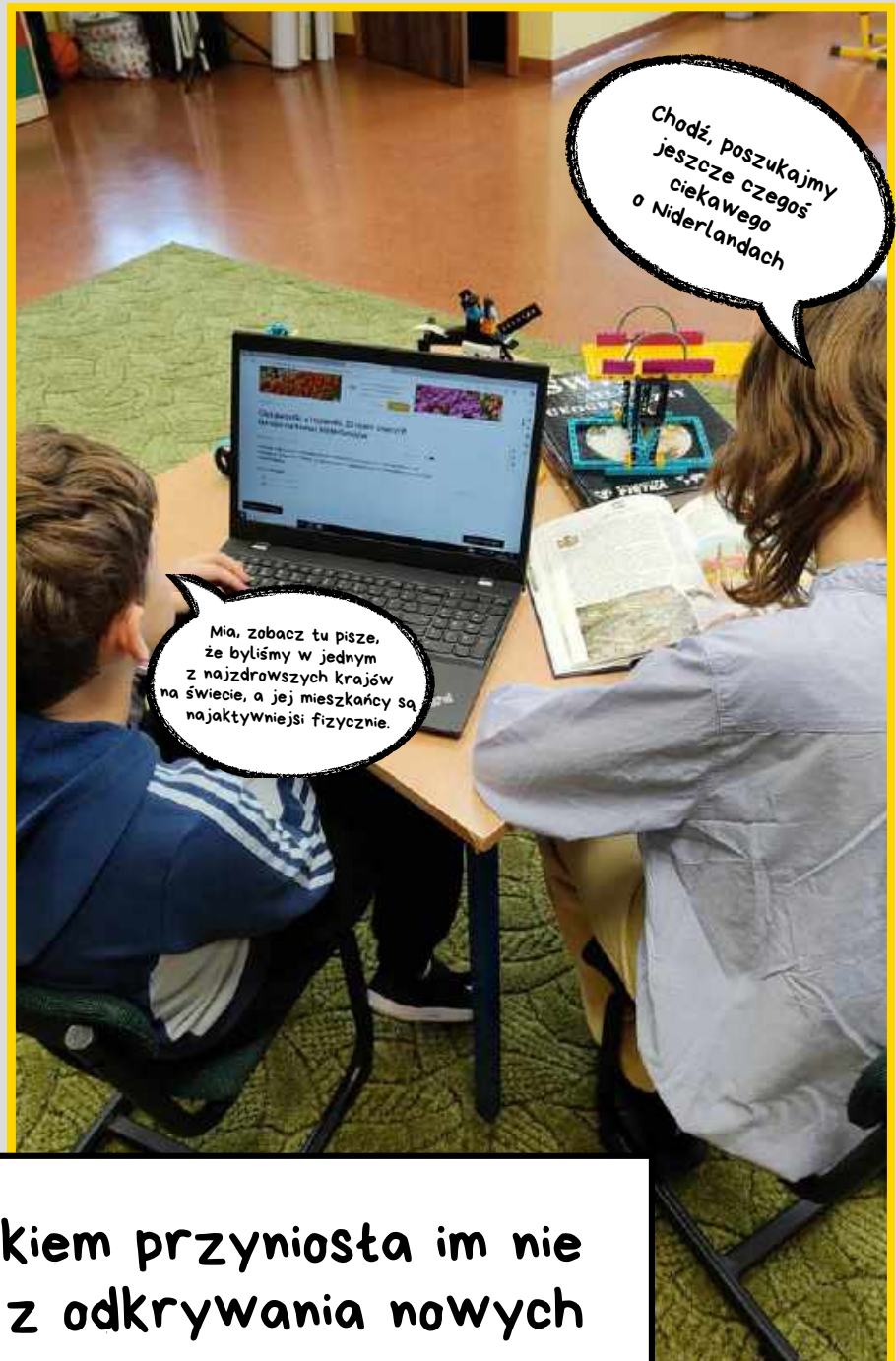
Jak tu pięknie pachnie i jak kolorowo.

No właśnie, do domu. Wracajmy za nim mama zauważy, że nas nie ma. Gdzie ten teleport?



Cudowne te tulipany. Warto by zabrać kilka cebulek do domu.





Holenderska przygoda z wiatrakiem przyniosła im nie tylko wiedzę, ale także radość z odkrywania nowych miejsc.